


विधानसभा क्षेत्र झोटवाड़ा- (46)

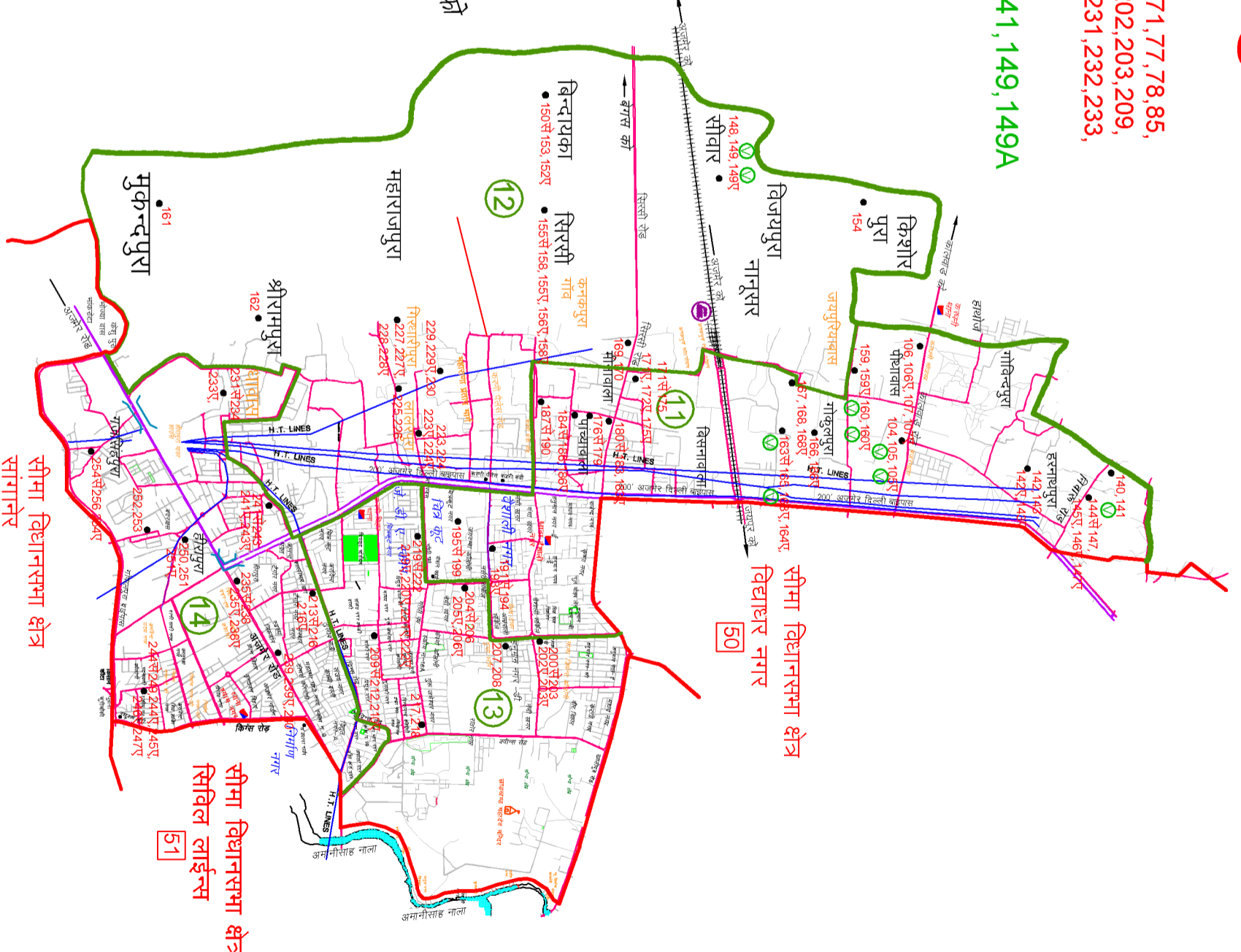
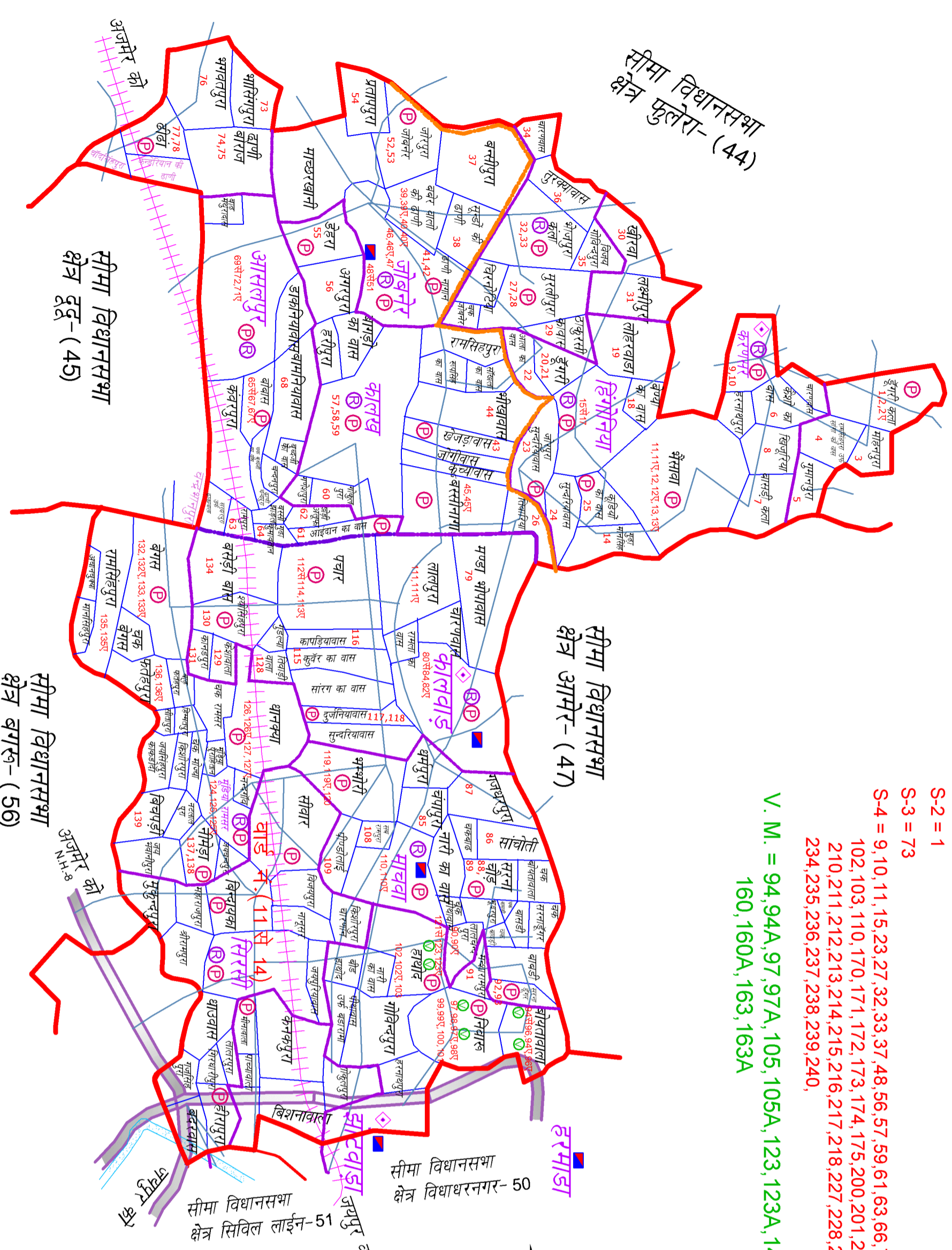
(लोकसभा क्षेत्र जयपुर ग्रामीण-06)

क्र. संख्या	विवरण	संकेत	क्रम संख्या	विवरण	संकेत
1.	विधानसभा क्षेत्र सीमा	—	11.	सड़क	—
2.	राज्यीय सड़क	—	12.	ग्रामिक जल	—
3.	रा. अ. नि. सीमा	—	13.	ग्रामिक बिजली	—
4.	ग्राम सीमा	—	14.	ग्रामीणिक बिजली	—
5.	नदी नाला	—	15.	रैलवे लाइन	—
6.	नालिका	—	16.	महानगर कायम स्थिति	1-256
7.	राज्यीय सड़क	—	17.	संयुक्त महानगर क्षेत्र स्थिति	82
8.	रा. अ. नि. सड़क	—			
9.	प्रदेश सड़क	—			
10.	राज्यीय राजमार्ग	—			



वार्ड नं. (11 से 14)

S-2 = 1
 S-3 = 73
 S-4 = 9, 10, 11, 15, 23, 27, 32, 33, 37, 48, 56, 57, 59, 61, 63, 66, 71, 77, 78, 85, 102, 103, 110, 170, 171, 172, 173, 174, 175, 200, 201, 202, 203, 209, 210, 211, 212, 213, 214, 215, 216, 217, 218, 227, 228, 231, 232, 233, 234, 235, 236, 237, 238, 239, 240.
 V. M. = 94, 94A, 97, 97A, 105, 105A, 123, 123A, 141, 149, 149A
 160, 160A, 163, 163A



क्र. सं.	महानगर क्षेत्र का नाम	पिन संख्या
1	राज्यीय सड़क	1-256
2	ग्रामीणिक जल	82
3	ग्रामिक बिजली	
4	ग्रामीणिक बिजली	
5	रैलवे लाइन	
6	महानगर कायम स्थिति	1-256
7	संयुक्त महानगर क्षेत्र स्थिति	82
8		
9		
10		
11		
12		
13		
14		
15		
16		
17		
18		
19		
20		
21		
22		
23		
24		
25		
26		
27		
28		
29		
30		
31		
32		
33		
34		
35		
36		
37		
38		
39		
40		
41		
42		
43		
44		
45		
46		
47		
48		
49		
50		
51		
52		
53		
54		
55		
56		
57		
58		
59		
60		
61		
62		
63		
64		
65		
66		
67		
68		
69		
70		
71		
72		
73		
74		
75		
76		
77		
78		
79		
80		
81		
82		
83		
84		
85		
86		
87		
88		
89		
90		
91		
92		
93		
94		
95		
96		
97		
98		
99		
100		

नक्शा प्रकॉर्ड :-
 जिला प्रशासन जयपुर
 लोकसभा चुनाव-2014
 (नवी नक्शा)